

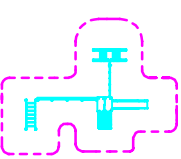
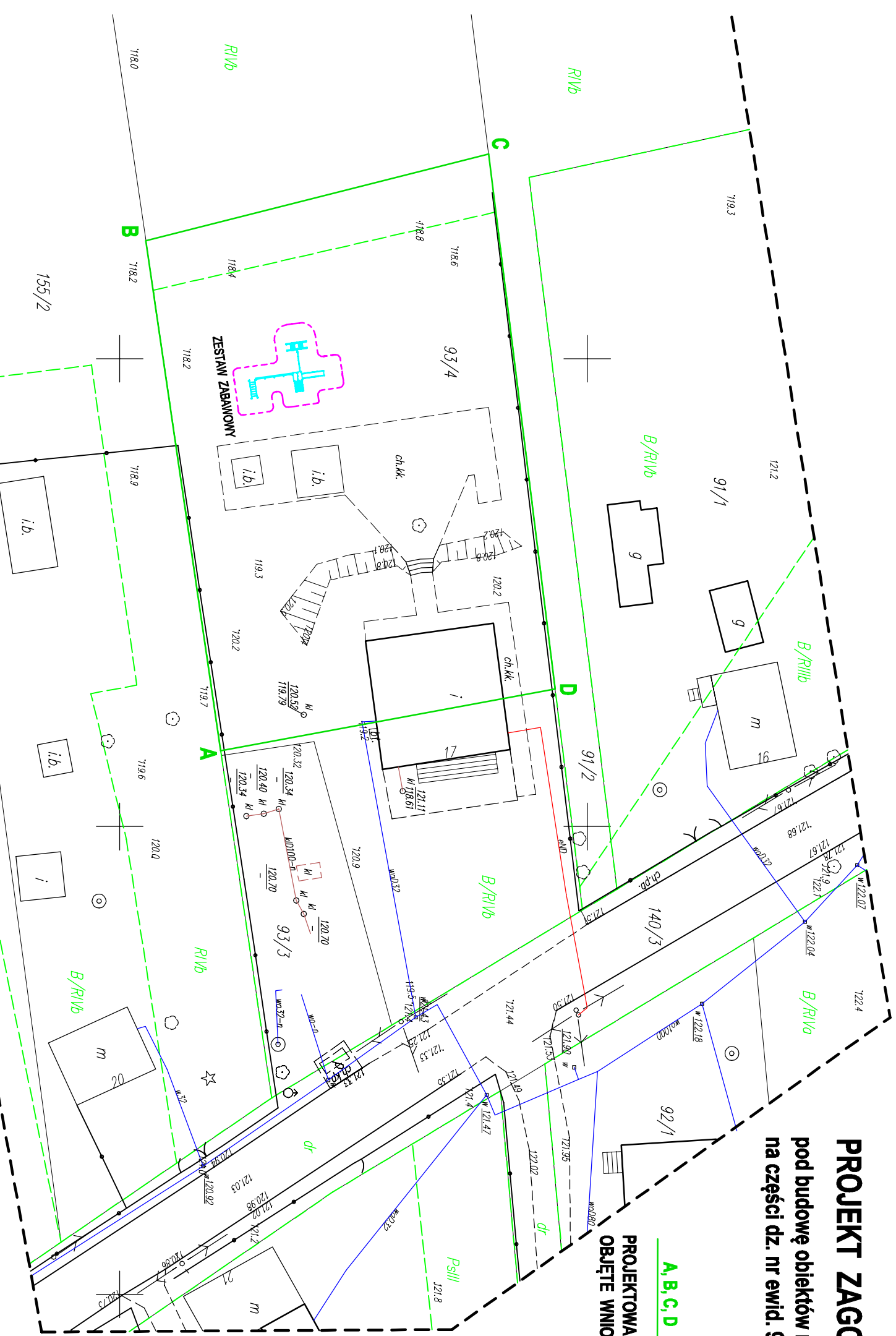
PROJEKT ZAGOSPODAROWANIA TERENU skala 1:500

pod budowę obiektów małej architektury w miejscu publicznym na części dz. nr ewid. 93/4 w obr. geod. Nr 0031 Zawady, gmina Turośl Kościelna


OZNACZENIA:

A, B, C, D zakres opracowania (część dz. nr ewid. 93/4)

PROJEKTOWANE OBIEKTY MAŁEJ ARCHITEKTURY I INNE ELEMENTY ZAGOSPODAROWANIA OBJĘTE WNIOSEM ZGŁOSZENIA ZGODNIE Z ART. 30 PRAWA BUDOWLANEGO



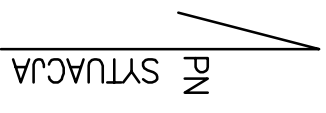
ZESTAW ZABAWOWY o strefie bezpieczeństwa 10,00m x 8,50m



UWAGA

Przed rozpoczęciem robót należy:
 -usunąć z terenu pozostałości elementów betonowych, gruzu, śmieci, itp.
 -w miejscu montażu obiektów zdjąć i szałować humus, który wykorzystać do zagospodarowania terenu działki, -na terenie nieuwarzonym w granicach opracowania wykonać nawierzchnię trawiastą, po uprzednim wyrównaniu gruntem urodzajnym

Jednostka: 200211_2 gm. Turośl Kościelna Obręb: 31 w. Zawady Arkusz 1/1 245.322.243 Kod wys. Kronsztadt 60 P.M.K.: 1965(2)		MAPA ZASADNICZA Skala 1:500 Starostwo Powiatowe w Białymstoku Dokumenty z pomiaru uzupełniające przyjęte do zasobu powiatowego drutu i zaewidencjonowano pod nr 112-162/2012 W obszarze zaznaczonym linią ---- potwierdzono w terenie aktualność/dokonało aktualizacji treści mapy zasadniczej: 18 MAJ 2012 NINIEJSZA MAPA MOŻE SŁUżyć DO CELÓW PROJEKTOWYCH Projektowane obiekty budowlane wymagające pozwolenia na budowę podlegają wytyczeniu i inwentaryzacji powykonywanej przez jednostki uprawnione do wykonywania prac geodezyjnych. Białystok dn. 18 MAJ 2012	
Wykonawca: Zakład Usług Geodezyjno-Kartograficznych Jarosław Kapcia Ignatki Osiedle, ul. Jodłowa 10, 15-001 Kleosin tel. 085 74 74 882, 884 70 15 91 NIP 986-010-27-11, REGON 200210903		Geodeta uprawniony Nr. 1605 Strw Kapcia G.G.K. 18376, zakres 1,2	
Informacja o służebnościach gruntywnych: brak służebności. Nr rob. 422/2012 Nr ID:		SZKIC ORIENTACYJNY	



USŁUGI PROJEKTOWE - Jerzy Zawadzki 18-100 Łapy ul. Długa 10 tel. 602 236 419 adres e-mail: jeryzawadzki13@wp.pl		Nazwa inwestycji i jej adres : BUDOWA OBIEKTÓW MAŁEJ ARCHITEKTURY w miejscu publicznym na części dz. nr ewid. 93/4 obr. geod. 0031 Zawady gmina Turośl Kościelna	
INWESTOR : Gmina Turośl Kościelna		SKALA 1:500	
NAZWA RYSUNKU : projekt zagospodarowania terenu		Nr rys. DATA 1 08.07.2019.	
PROJEKTANT : mgr inż. Jerzy Zawadzki upr. w specj. arch. i konstr. budowl. nr B/ 370 / 85		PODPIS	