

# PROJEKT ZAGOSPODAROWANIA TERENU


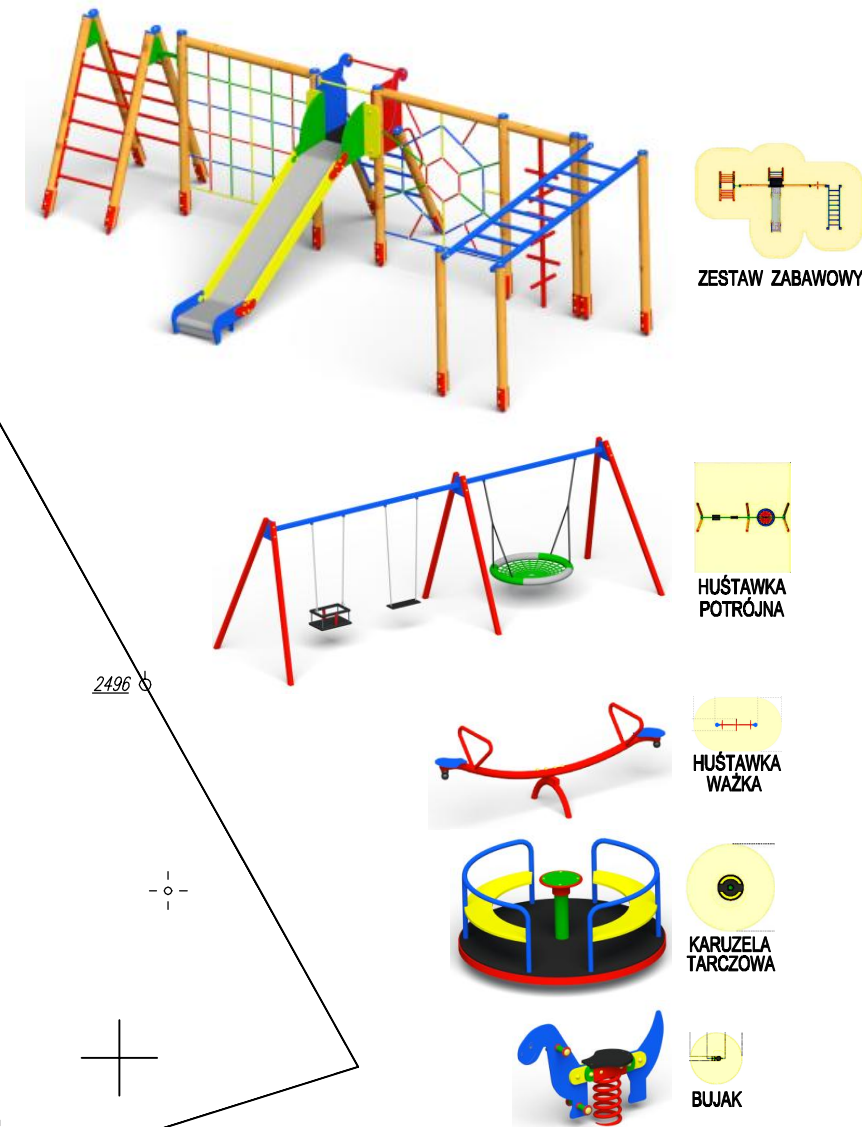
skala 1:500

pod budowę obiektów małej architektury w miejscu publicznym - plac zabaw  
na części dz. nr ewid. 240/6 w obr. geod. Nr 0022 Niewodnica Kościelna, gm. Turośń Kościelna

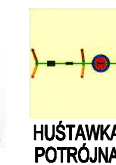
## OZNACZENIA:

**A, B, C, D** zakres opracowania (część dz. nr ewid. 240/6)

PROJEKTOWANE OBIEKTY MAŁEJ ARCHITEKTURY  
OBJĘTE WNIOSEM ZGŁOSZENIA zgodnie z art. 30 Prawa Budowlanego



ZESTAW ZABAWOWY



HUŚTAWKA POTRÓJNA



HUŚTAWKA WAŻKA



KARUZELA TARCZOWA



BUJAK

## UWAGA

- Przed rozpoczęciem robót należy:
- usunąć z terenu pozostałości elementów betonowych, gruzu, śmieci, itp.
  - w miejscu montażu obiektów zdjąć i składować humus, który wykorzystać do zagospodarowania terenu działki,
  - na terenie nieutwardzonym w granicach opracowania wykonać nawierzchnię trawiastą, po uprzednim wyrównaniu gruntem urodzajnym

USŁUGI PROJEKTOWE - Jerzy Zawadzki 18-100 Łąpy ul. Długa 10  
tel. 602 236 419 adres e-mail: jerzysawadzki13@wp.pl

Nazwa inwestycji i jej adres :

**BUDOWA OBIEKTÓW MAŁEJ ARCHITEKTURY**  
w miejscu publicznym - plac zabaw  
część dz. nr ewid. 240/6 obr. geod. 0022 Niewodnica Kościelna  
gmina Turośń Kościelna

INWESTOR : Gmina Turośń Kościelna

SKALA  
1:500

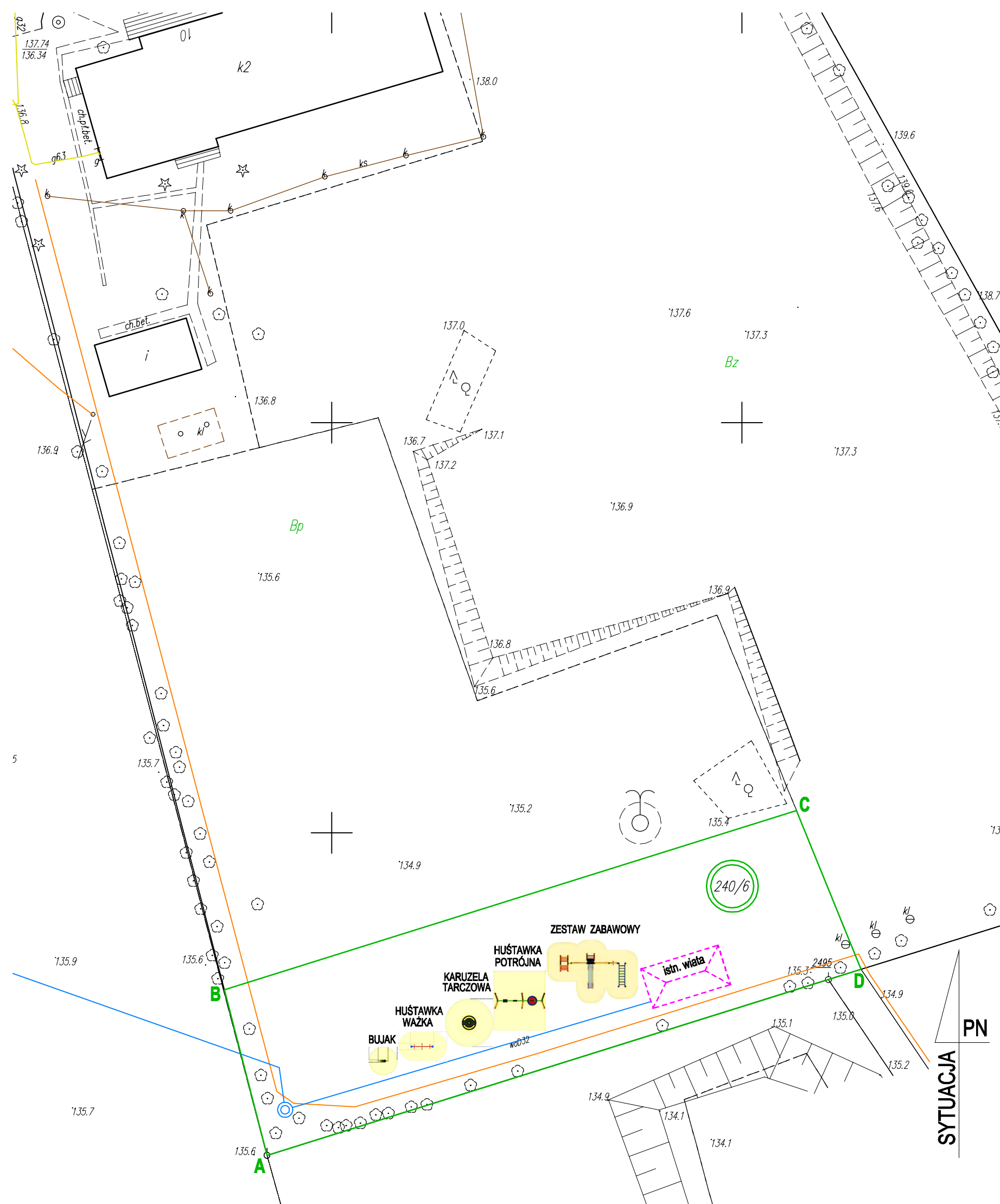
NAZWA RYSUNKU :  
projekt zagospodarowania terenu

Nr rys.  
1

DATA  
11.09.2020.

PROJEKTANT: mgr inż. Jerzy Zawadzki  
upr. w specj. arch. i konstr. budowl.  
nr Bi / 370 / 85

PODPIS

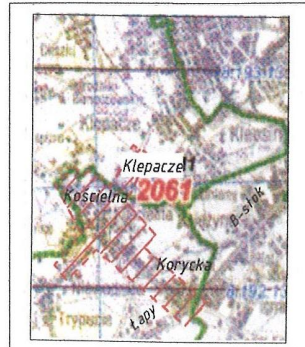


Jednostka: 200211_2 Turośń Kościelna	<b>MAPA DO CELÓW PROJEKTOWYCH</b> Oznaczenie obszaru aktualizacji	Skala 1:500 -----
Obręb: 0021 Niewodnica Korycka 0022 Niewodnica Kościelna	Oznaczn. kancelaryjne zgłosz. pracy geodezyjnej: Poświadczam, że niniejszy dokument został opracowany w wyniku prac geodezyjnych i kartograficznych, których rezultaty zawiera operat techniczny wpisany do ewidencji materiałów państwowego zasobu geodezyjnego i kartograficznego.	ODGI.4320.481.2017
Arkusz 48	Organ prowadzący państwowy zasób geodezyjny i kartograficzny	STAROSTA POWIATU BIAŁOSTOCKIEGO
8.192.13.11.3.4	Identyfikator ewidencyjny materiału zasobu - operatu technicznego	P.2002.2017.4010
	Data wpisania operatu technicznego do ewidencji materiałów zasobu	2017-08-30
	Imię, nazwisko i podpis osoby reprezentującej organ	<i>[Signature]</i>
Układ wys: Kronsztadt 60 PUNK: 2000(8)	<b>Z up. STAROSTY</b> inż. Mirosława Drewnowski DYREKTOR Wydziału Geodezji, Katastru i Nieruchomości	

Data wykonania mapy: 25.08.2017 r.

Zakład Usług Geodezyjno-Kartograficznych  
Jarosław Kapica  
Ignatki Osiedle, ul. Jodłowa 10, 16-001 Kleosin  
tel. 085 74 74 662, 084 70 15 91  
NIP 966-010-27-11, REGON 200211001  
Geodeta uprawniony  
inż. Jarosław Kapica  
NGK. 6337E, zakres 1,2

Informacja o służebnościach gruntowych:  
Nr rob. 16/2017  
Nr ID.



SKIZ ORIENTACYJNY

SYTUACJA PN