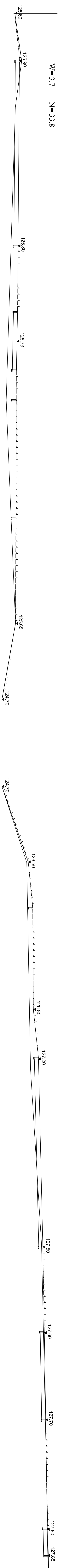


## PRZEMKÓJ 1-1

$$W=11.5 \quad N=10.5$$

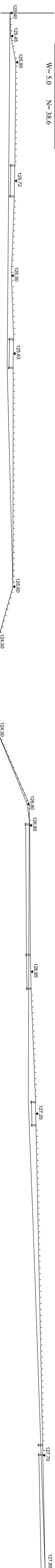

## PRZEKRÓJ 2-2

W=3.7      N=33.8



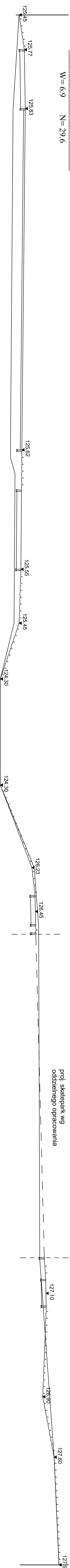
### PRZEKRÓJ 3-3

W=5.0      N=38.0

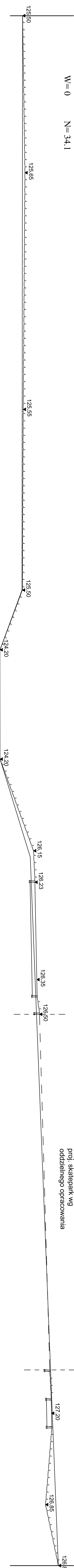


## PRZEKRÓJ 4-4

W=6.9 N=29.6



## PRZEKRÓJ 5-5


$$W=0 \quad N=34.$$


**LEGENDA:**

W - powierzchnia wykopu z gruntu rodzimego

*N* - powierzchnia nasypu z gruntu rodzimego

- granice działań, na których zlokalizowana jest inwestycja

		data: 03.11.2011	strona: 4 nr rys.: PW
<p> <i>Projekt budowy ciągów pieszych i nawierzchni utwardzonych oraz            ukształtowania terenu w ramach zagospodarowania działek o nr geod. 578, 572 (części            działek nr geod. 579, 577 przyłączył            w m. Tursoń Kościelna, gmin. Tursoń Kościelna.</i> </p>			
nazwa rysunku:	PRZEBIEG POPRZECZNE	skala:	1:100
(nazwa odpowiedzialnego autora projektu)	Projekt wykonawczy (BRANŻA DROGOWA) mgr inż. ADAM SOSNOWSKI	podpis:	
sprawdzający:	mgr inż. LUKASZ RADZISZEWSKI mgr inż. POLINA SUDOL	podpis:	
03.11.2011 Zgodnie z załącznikiem nr 1 do Ustawy z dnia 27.06.2003r. o planowaniu i zagospodarowaniu przestrzeni (Dz. U. z 2003r. Nr 25, poz. 407)			